

**РОССИЙСКАЯ ФЕДЕРАЦИЯ
ИРКУТСКАЯ ОБЛАСТЬ
УСТЬ-КУТСКИЙ МУНИЦИПАЛЬНЫЙ РАЙОН
АДМИНИСТРАЦИЯ
ПОДЫМАХИНСКОГО МУНИЦИПАЛЬНОГО ОБРАЗОВАНИЯ
(СЕЛЬСКОГО ПОСЕЛЕНИЯ)**

ПОСТАНОВЛЕНИЕ

от 15.05.2019 г.

№ 50-п

О внесении изменений и дополнений
в постановление администрации
Подымахинского муниципального
образования от 12.03.2019 г. № 31-п
« Об утверждении реестра мест (площадок)
накопления твёрдых коммунальных отходов
в Подымахинском муниципальном образовании»

В соответствии с ч.4, ч.5 ст.13.4 Федерального закона от 24.06.1998 г. № 89-ФЗ « Об отходах производства и потребления», законом Иркутской области от 03.11.2016 г. № 96-ОЗ, п.18 ч.14 Федерального закона от 06.10.2003 г. № 131-ФЗ « Об общих принципах организации местного самоуправления в Российской Федерации», руководствуясь Уставом Подымахинского муниципального образования

ПОСТАНОВЛЯЮ:

1. Внести изменения и дополнения в постановление администрации Подымахинского муниципального образования от 12.03.2019 г. № 31-п « Об утверждении реестра мест (площадок) накопления твёрдых коммунальных отходов в Подымахинском муниципальном образовании»:

1.1. В приложении № 1 к Постановлению администрации от 12.03.2019 г. № 31-п « Реестр мест (площадок) накопления ТКО в Подымахинском муниципальном образовании» в графе «Данные о собственниках мест (площадок) накопления ТКО дополнить информацию о фактическом адресе собственника мест (площадок) накопления твёрдых коммунальных отходов, а именно: « 666775 п.Казарки ул.Мира 1 Усть-Кутского района, Иркутской области».

2. Утвердить схемы размещения мест (площадок) накопления твёрдых коммунальных отходов на карте Подымахинского муниципального образования (сельского поселения) масштаба 1:2000;

3. Настоящее постановление разместить на официальном сайте администрации Подымахинского муниципального образования Подымахино.рф

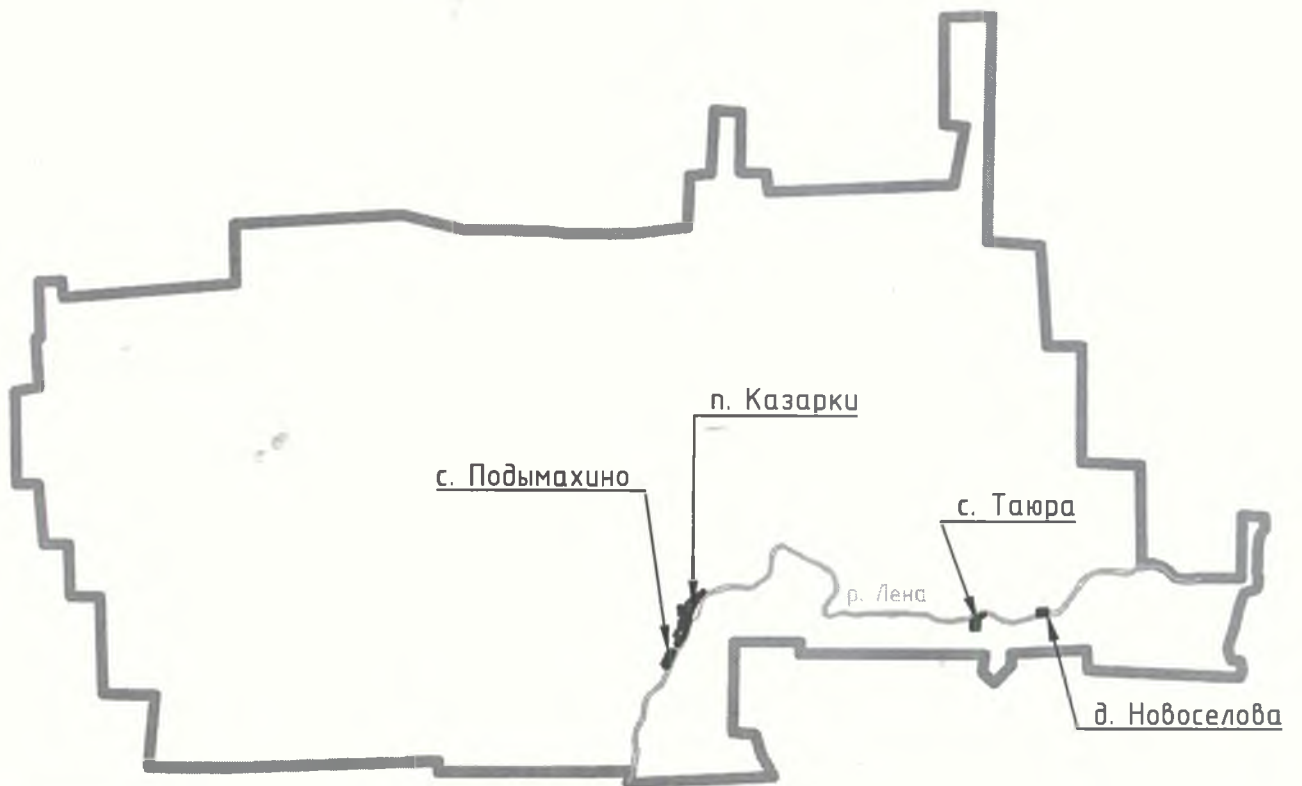
4. Контроль за исполнением настоящего постановления возложить на ведущего специалиста администрации Эпову М.А.

Глава Подымахинского
муниципального образования



Т.В.Пахомова

Схема размещения мест (площадок) накопления твердых коммунальных отходов
на территории Подымахинского муниципального образования (сельского поселения)





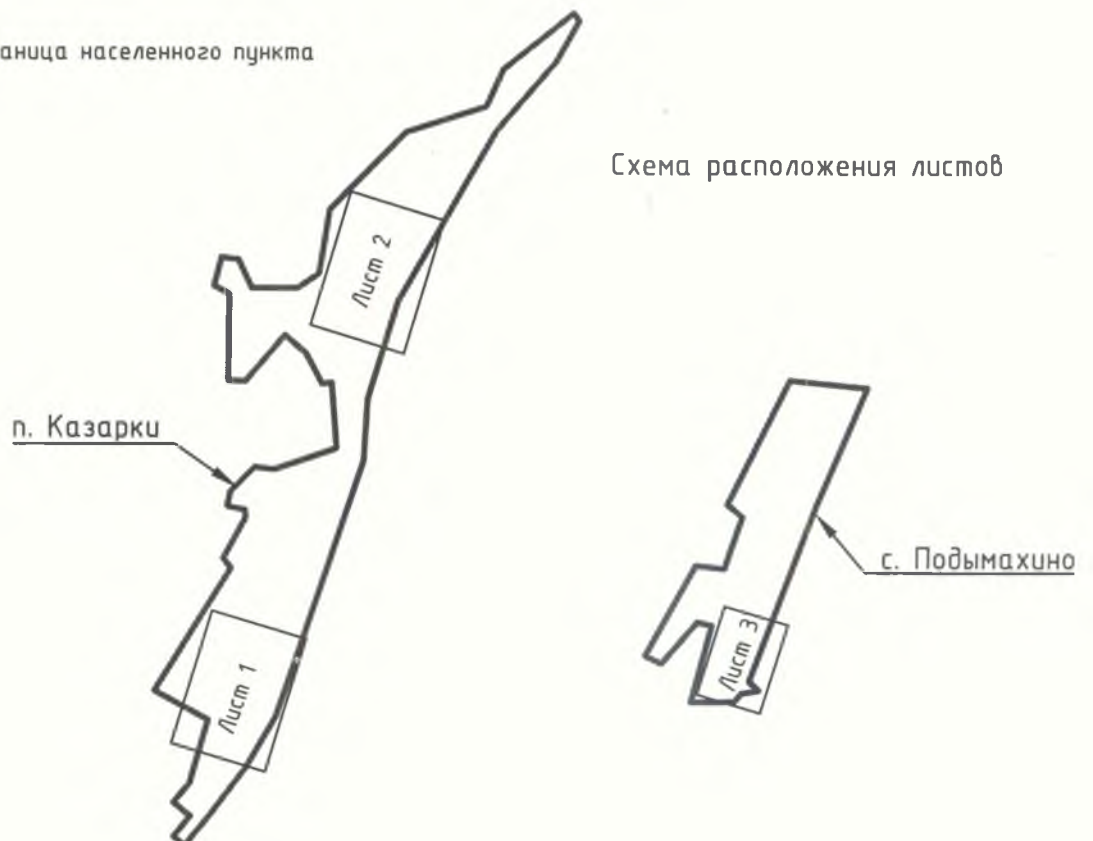
-  Граница Подымахинского муниципального образования (сельского поселения)
-  Граница населенного пункта

Схема расположения листов





1 - № площадки
согласно Реестра

Схема расположения листов



Изн	Кол	Лист	№дан	Подпись	Дата

Схема размещения мест (площадок) накопления твердых коммунальных отходов Подымахинского муниципального образования (сельского поселения), М 1:2000



Схема расположения листов



						Схема размещения мест (площадок) накопления твердых коммунальных отходов Подымахинского муниципального образования (сельского поселения)			
Изм.	Кол.	Лист	МФВ	Подпись	Дата	Иркутская область, Усть-Кутский район, Подымахинское муниципальное образование (сельское поселение)	Стадия	Лист	Листов
Руководит.							Р.ч.	1	3
ГИП									
Исполн.									
М 1:2000									