

**РОССИЙСКАЯ ФЕДЕРАЦИЯ
ИРКУТСКАЯ ОБЛАСТЬ
УСТЬ-КУТСКИЙ МУНИЦИПАЛЬНЫЙ РАЙОН
АДМИНИСТРАЦИЯ
ПОДЫМАХИНСКОГО МУНИЦИПАЛЬНОГО ОБРАЗОВАНИЯ
(СЕЛЬСКОГО ПОСЕЛЕНИЯ)**

ПОСТАНОВЛЕНИЕ

от 15.05.2019 г.

№ 50-п

О внесении изменений и дополнений
в постановление администрации
Подымахинского муниципального
образования от 12.03.2019 г. № 31-п
« Об утверждении реестра мест (площадок)
накопления твёрдых коммунальных отходов
в Подымахинском муниципальном образовании»

В соответствии с ч.4, ч.5 ст.13.4 Федерального закона от 24.06.1998 г. № 89-ФЗ « Об отходах производства и потребления», законом Иркутской области от 03.11.2016 г. № 96-ОЗ, п.18 ч.14 Федерального закона от 06.10.2003 г. № 131-ФЗ « Об общих принципах организации местного самоуправления в Российской Федерации», руководствуясь Уставом Подымахинского муниципального образования

ПОСТАНОВЛЯЮ:

1. Внести изменения и дополнения в постановление администрации Подымахинского муниципального образования от 12.03.2019 г. № 31-п « Об утверждении реестра мест (площадок) накопления твёрдых коммунальных отходов в Подымахинском муниципальном образовании»:

1.1. В приложении № 1 к Постановлению администрации от 12.03.2019 г. № 31-п « Реестр мест (площадок) накопления ТКО в Подымахинском муниципальном образовании» в графе «Данные о собственниках мест (площадок) накопления ТКО дополнить информацию о фактическом адресе собственника мест (площадок) накопления твёрдых коммунальных отходов, а именно: « 666775 п.Казарки ул.Мира 1 Усть-Кутского района, Иркутской области».

2. Утвердить схемы размещения мест (площадок) накопления твёрдых коммунальных отходов на карте Подымахинского муниципального образования (сельского поселения) масштаба 1:2000;

3. Настоящее постановление разместить на официальном сайте администрации Подымахинского муниципального образования Подымахино.рф

4. Контроль за исполнением настоящего постановления возложить на ведущего специалиста администрации Эпову М.А.

Глава Подымахинского
муниципального образования



Т.В.Пахомова

Схема размещения мест (площадок) накопления твердых коммунальных отходов
на территории Подымахинского муниципального образования (сельского поселения)



 Граница Подымахинского муниципального образования (сельского поселения)


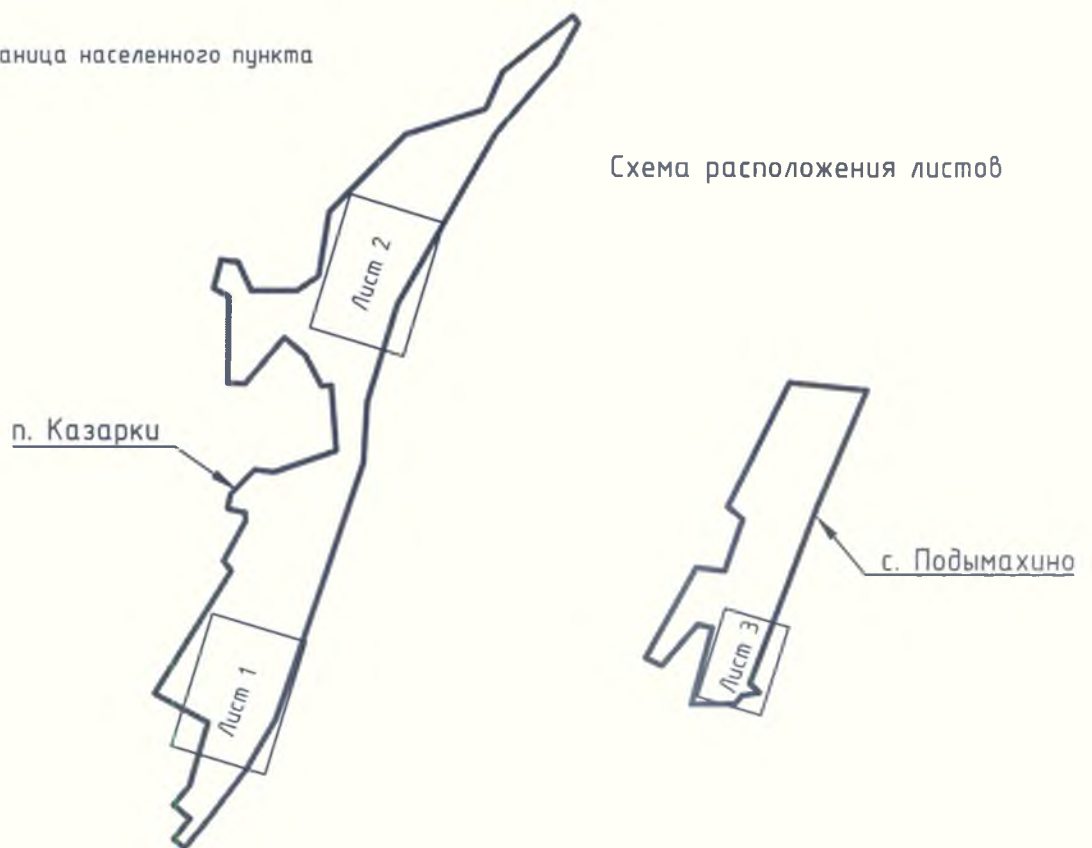
 Граница населенного пункта

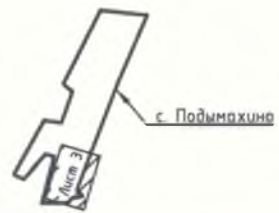
Схема расположения листов





1 - № площадки
согласно Реестра

Схема расположения листов



Изм.	Кол.	Лист	№ док.	Подпись	Дата

Схема размещения мест (площадок) накопления твердых коммунальных отходов Подымахинского муниципального образования (сельского поселения), М 1:2000

Лист
3



3 - № 1 площадка
согласно проекту



Изм.	Кол.	Лист	№ док.	Подпись	Дата

Схема размещения мест (площадок) накопления твердых коммунальных отходов Подымахинского муниципального образования (сельского поселения), М 1:2000



Изм.	Кол.	Лист	Мдоб.	Подпись	Дата	Схема размещения мест (площадок) накопления твердых коммунальных отходов Подымахинского муниципального образования (сельского поселения)					
Руководит.						Иркутская область, Усть-Кутский район, Подымахинское муниципальное образование (сельское поселение)			Стадия	Лист	Листов
Инженер									Р.ч.	1	3
Выполнил						М 1:2000					

**РЕЕСТР
МЕСТ (ПЛОЩАДОК) НАКОПЛЕНИЯ ТКО
В ПОДЫМАХИНСКОМ МУНИЦИПАЛЬНОМ ОБРАЗОВАНИИ**

№п/п	Данные о нахождении мест (площадок) накопления ТКО	Данные о технических характеристиках мест (площадок) накопления ТКО	Данные о собственниках мест (площадок) накопления ТКО	Данные об источниках образования ТКО
	с. Подымахино ул. Школьная дом 6, Участок находится примерно в 100 м на юго-восток от ориентира	Покрытие бетон Площадь 16 м.кв. количество контейнеров-4 объем 0,75 куб.м. объем 0,75 куб.м. объем 0,75 куб.м. объем 0,75 куб.м	Администрация Подымахинского муниципального образования ОГРН 1053818028406 Адрес: 666775 п. Казарки ул. Мира 1 Усть-Кутского района Иркутской области	Частные домовладения (индивидуальные жилые дома) <u>ул. Партизанская</u> д. № 1,2,4,5,6,7,8,9,10,11,12,13,14,17,18,19,22,23,25,26,27,28,29 <u>ул. Школьная</u> д. № 1,3,5,6,7,8,9,10,12,13,14,15,16,22,23,24,25,26,28,29,30,31,32,33
	п. Казарки ул. Тепличная, дом 6, участок находится примерно в 145 метрах на юго-запад от ориентира	Покрытие бетон Площадь 16 м.кв. количество контейнеров-4 объем 0,75 куб.м. объем 0,75 куб.м. объем 0,75 куб.м. объем 0,75 куб.	Администрация Подымахинского муниципального образования ОГРН 1053818028406 Адрес: 666775 п. Казарки ул. Мира 1 Усть-Кутского района Иркутской области	Частные домовладения (двухквартирные жилые дома) <u>ул. Юбилейная</u> д. № 1,2,3,4,5,6,7,8,9,10,11,12,13,14. <u>ул. Молодёжная</u> д. № 1,2,3,4,5,6,7,8,9,10,11,12,13. <u>ул. Мира</u> д. № 2 б, 4,5,7,8 <u>ул. Дорожная</u> д. № 1,2,4,5,6,7,8 <u>ул. Бамовская</u> д. № 1,2,3,4,6,8,9,,10,11,12,13,14,15 <u>ул. Колхозная</u> д. №

			<p>1,2,4,5,7,8,9,10,11,12,13,14,15,16,17,18,19,20,21,22,24,25,26,27,28</p> <p><u>ул.Береговая</u> д.№ 5,6,7,8,9,10,11,12,13,14,15</p> <p><u>ул.Набережная</u> д.№ 2,3,4,5,6,7,8,9,10,11,15,16,18</p> <p><u>ул.Тепличная</u> д. № 1,2,4,5,6,7,8</p>
<p>п.Казарки ул.Солидарности, дом 19,участок находится примерно в 165 метрах на юго- запад от ориентира</p>	<p>Покрытие бетон Площадь 16 м.кв. количество контейнеров-4 объем 0,75 куб.м. объем 0,75 куб.м. объем 0,75 куб.м. объем 0,75 куб.</p>	<p>Администрация Подымахинского муниципального образования ОГРН 1053818028406 Адрес: 666775 п.Казарки ул.Мира 1 Усть- Кутского района Иркутской области</p>	<p>Двухквартирные жилые дома</p> <p><u>ул.Азовская</u> дом № 4,6,8,10,12</p> <p><u>ул.Новая</u> дом № 1,2,3,4,6,7,8,9,10,12,13,16,17,19,20,21</p> <p><u>ул.Солидарности</u> дом № 3,4,5,7,9,10,11,13,14,16,20,24,26</p> <p><u>ул.Полевая</u> дом №. 1,2,3,4,5</p> <p><u>ул.Стахановская</u> дом № 1,4,5,8,9,11,12,15,19,21,22,23,24.</p> <p><u>ул.Сейсмопартии</u> дом № 2,3,6,8</p> <p><u>мкр. Ленский</u> дом № 1,2,4,5,6,7,8</p>